


Buenos Aires

CABA





Sigue por Av. 9 de Julio hacia Pres. Arturo Illia en Comuna 2.

8 min (4,4 km)


1. Dirígete al este por Av. 9 de Julio hacia Av. 9 de Julio. 1,0 km
2. Gira levemente a la derecha para continuar por Av. 9 de Julio 32 m
3. Usa los 3 carriles izquierdos para girar levemente a la izquierda para seguir por Av. 9 de Julio. 400 m
4. Continúa por Pres. Arturo Illia
 Carretera con peajes 3,0 km


Sigue por RN9, RN12 y RN14 hacia RN135 en Colón. Toma la salida Ruta Nacional 135 de RN14.

3 h 12 min (309 km)

5. Continúa recto por Pres. Arturo Illia (indicaciones para Av. Cantilo/Av. General Paz/Av. Costanera/Aeroparque/Av. Sarmiento)
 Carretera con peajes 850 m
6. Continúa por Av. Int. Cantilo
 Carretera parcialmente con peajes 6,9 km
7. Continúa por Av. Gral. Paz/RN A001 2,5 km
8. Usa los 2 carriles derechos para tomar la salida en dirección a Acceso Norte/Debenedetti/Av. Márquez/Autopista. 700 m
9. Continúa por Acceso Norte/Au Panamericana/RN9
 Carretera parcialmente con peajes 19,8 km
10. Mantente a la derecha en la bifurcación para continuar por RN9 y sigue las señales de Ruta Nacional 9/Ruta Nacional 12/Escobar-Rosario.
 Carretera parcialmente con peajes 43,6 km
11. Toma la salida hacia Campana/Zárate/Ruta Nacional 12

-
-  12. Incorpórate a RP6 350 m

 -  13. En la rotonda, toma la 1.ª salida en dirección a RN12 7,6 km

 -  14. Mantente a la izquierda para continuar por RN14. 75,8 km
 Carretera parcialmente con peajes

 -  15. Toma la salida Ruta Nacional 135 hacia Colón/Paysandú (R.O.U) 151 km

Sigue por RN135 y Av San Martín hacia Primera Junta en Colón.

-
-  16. Incorpórate a RN135 12 min (10,1 km)

 -  17. En la rotonda, toma la 2.ª salida y continúa por RN135 80 m

 -  18. Gira a la izquierda con dirección a Av San Martín 7,5 km

 -  19. Gira a la derecha con dirección a Alvear 2,2 km

 -  20. Gira a la derecha en la 1ª intersección hacia 12 de Abril. 100 m

 -  21. Gira a la derecha con dirección a Primera Junta 110 m

 -  83 m

Colón

Entre Ríos

Estas indicaciones se ofrecen sólo a modo de planificación. Es posible que las obras, el tiempo, el tráfico u otros factores hagan variar el estado de las carreteras respecto a los resultados del mapa, por lo que deberías tener en cuenta estos aspectos al planificar la ruta. Debes respetar todas las señales y los avisos relacionados con la ruta.

