

Datos del mapa ©2016 Google 100 km

Mendoza

Capital, Mendoza

Sigue por 25 de Mayo, Av. Pedro Molina y Rondeau hacia Av. Gdor. Ricardo Videla.

8 min (2,3 km)


1. Dirígete al oeste por Av. Sarmiento hacia 25 de Mayo.


120 m

- ↶ 2. Gira a la izquierda en la 1ª intersección hacia 25 de Mayo.
800 m
- ↶ 3. Usa los 2 carriles izquierdos para girar a la izquierda hacia Av. Pedro Molina.
750 m
- ↑ 4. Continúa recto hacia Rondeau
650 m

Sigue por Acceso Este, RN7 y Ruta 20 hacia RN148 en General Pedernera. Toma la salida en dirección a La Punilla/Merlo de Ruta 20.

- ↶ 5. Gira a la izquierda con dirección a Av. Gdor. Ricardo Videla
170 m
- ↷ 6. Usa el 2º carril desde la derecha para girar a la derecha hacia Acceso Este.
85 m
- ↶ 7. Mantente a la izquierda para permanecer en Acceso Este.
133 km
- ↑ 8. Continúa por RN7
⚠ Carretera parcialmente con peajes
115 km
- ↶ 9. Gira a la izquierda con dirección a Av. Santos Ortiz
550 m
- 🌀 10. En la rotonda, toma la 2.ª salida y continúa por Av. Santos Ortiz
11,9 km
- 🌀 11. En la rotonda, toma la 2.ª salida y continúa por Av. Santos Ortiz
800 m
- 🌀 12. En la rotonda, toma la 1.ª salida en dirección a Ruta 20
⚠ Carretera parcialmente con peajes
10,9 km
- ↷ 13. Gira a la derecha hacia Ruta 20
170 m
- ⤴ 14. Toma la rampa en dirección a La Toma/2/Merlo
93 m
- ↑ 15. Continúa por Ruta 20
⚠ Carretera con peajes
62,1 km

- 16. En la rotonda, toma la 2.^a salida y continúa por Ruta 20
 8,6 km

- 17. En la rotonda, toma la 2.^a salida por la rampa RN148 en dirección a La Punilla/Merlo
 280 m

- 18. Mantente a la izquierda y pasa a RN148. 400 m

Sigue por RP10 y RP30 hacia RN36 en Río Cuarto.

- 19. Incorpórate a RN148
 1 h 25 min (130 km)
2,5 km

- 20. Gira a la derecha con dirección a RP10 47,3 km

- 21. En la rotonda, toma la 1.^a salida en dirección a RP30 11,0 km


- 22. En la rotonda, toma la 1.^a salida y continúa por RP30 64,1 km

- 23. En la rotonda, toma la tercera salida en dirección a RN A005 3,5 km

- 24. En la rotonda, toma la 2.^a salida y continúa por RN A005 1,9 km

- 25. En la rotonda, toma la 1.^a salida en dirección a RN36 3 min (2,1 km)

Continúa por Villa María - Río Cuarto/RN158 hacia General San Martín.

- 26. En la rotonda, toma la 2.^a salida en dirección a Av. Marcelo T. de Alvear/Villa María - Río Cuarto/RN158
 2 h 2 min (135 km)
51,4 km

-  27. En la rotonda, toma la 2.ª salida y continúa por Villa María - Rio Cuarto/RN158

37,8 km
-  28. En la rotonda, toma la 2.ª salida y continúa por Villa María - Rio Cuarto/RN158

31,9 km
-  29. En la rotonda, toma la 1.ª salida en dirección a RP2

5,7 km
-  30. Gira a la izquierda con dirección a Belgrano

300 m
-  31. Gira a la derecha con dirección a San Martín


1,3 km
-  32. Gira a la derecha con dirección a Av. Carranza


150 m
-  33. Gira a la izquierda en la 1ª intersección hacia RP2.


6,4 km
-  34. Gira levemente a la izquierda para continuar en RP2


41 m



Sigue por Au 9/Au Córdoba - Rosario hacia Av. Circunvalación 25 de Mayo/RN A008 en Rosario.


-
- 2 h 24 min (255 km)
-  35. Gira a la izquierda con dirección a RN9

700 m
 -  36. Gira a la derecha con dirección a RP2


3,2 km
 -  37. Gira a la derecha para acceder a la rampa en dirección a Rosario

550 m
 -  38. Incorporate a Au 9/Au Córdoba - Rosario

92,0 km
 -  39. Continúa por Au 9/Au Córdoba - Rosario
 Carretera parcialmente con peajes

150 km
 -  40. Toma la salida 2 hacia Sta Fe

230 m

 41. Incorpórate a Av. Circunvalación 25 de Mayo/RN A008


7,7 km

Sigue por RN174 y RP26 hacia RN12 en Nogoyá.

1 h 18 min (107 km)

 42. Continúa recto por Av. Circunvalación 25 de Mayo/RN A008

1,2 km

 43. Continúa por RN174

 Carretera parcialmente con peajes


59,2 km

 44. En la rotonda, toma la 2.ª salida y continúa por RN174


1,6 km

 45. Usa el carril derecho para tomar la vía de acceso en dirección a Nogoyá/Gualeguay.

280 m

 46. Incorpórate a Nueva Conexion Vial


3,9 km

 47. Continúa por Acceso Nueva Conexion Vial

130 m

 48. En la rotonda, toma la 2.ª salida en dirección a RP26

39,9 km

 49. Gira a la derecha con dirección a Blvd. Ramírez

450 m

 50. Gira a la derecha con dirección a RN12


32 min (46,8 km)

Accede a RN14 en Concepción del Uruguay desde RP39.


1 h 7 min (103 km)

 51. En la rotonda, toma la 2.ª salida en dirección a RP39

42,3 km

 52. En la rotonda, toma la 1.ª salida y continúa por RP39

2,7 km

 53. Gira a la izquierda para continuar por RP39


57,4 km

 54. Toma la rampa en dirección a Colón/Paysandú 350 m

Sigue por RN14 hacia RN135 en Colón. Toma la salida Ruta Nacional 135 de RN14.

 55. Incorpórate a RN14 16 min (26,5 km)

 56. Toma la salida Ruta Nacional 135 hacia Colón/Paysandú (R.O.U) 26,1 km

 56. Toma la salida Ruta Nacional 135 hacia Colón/Paysandú (R.O.U) 350 m

Sigue por RN135 y Av San Martín hacia Primera Junta en Colón.

 57. Incorpórate a RN135 12 min (10,1 km)

 57. Incorpórate a RN135 80 m

 58. En la rotonda, toma la 2.ª salida y continúa por RN135 7,5 km

 59. Gira a la izquierda con dirección a Av San Martín 2,2 km

 60. Gira a la derecha con dirección a Alvear 100 m

 61. Gira a la derecha en la 1ª intersección hacia 12 de Abril. 110 m

 62. Gira a la derecha con dirección a Primera Junta 83 m

Colón

Entre Ríos

Estas indicaciones se ofrecen sólo a modo de planificación. Es posible que las obras, el tiempo, el tráfico u otros factores hagan variar el estado de las carreteras respecto a los resultados del mapa, por lo que deberías tener en cuenta estos aspectos al planificar la ruta. Debes respetar todas las señales y los avisos relacionados con la ruta.