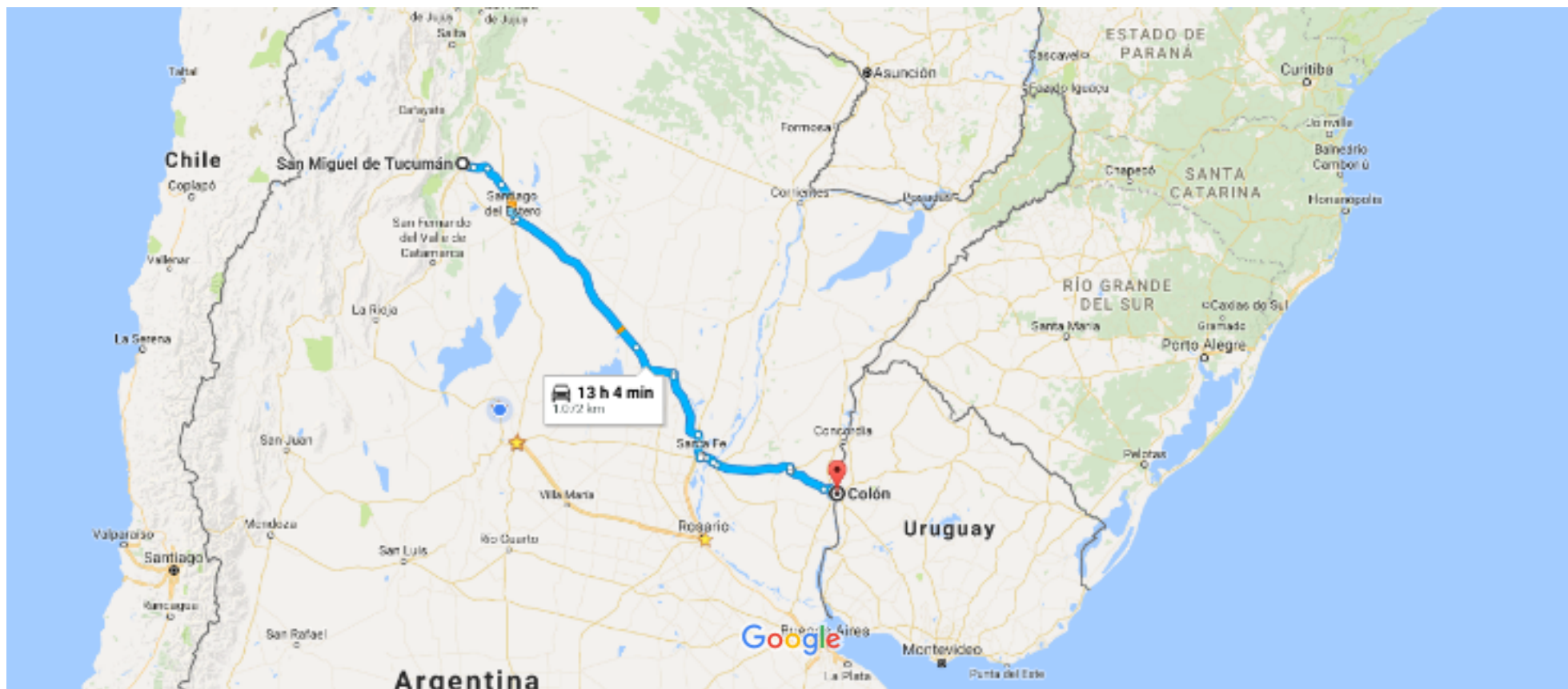


Detalle para ir en automovil desde Tucuman a Colón



San Miguel de Tucumán

Tucumán



Toma Uruguay, Av. Gdor. del Campo y Av. Cnel. Suárez hacia Av. San Martín/RN9.

18 min (7,0 km)

-  1. Dirígete al este por Bolivia hacia Calle 34 No.
400 m
-  2. Gira a la derecha en la 3ª intersección hacia Av. República del Líbano.
300 m
-  3. Gira a la izquierda con dirección a Uruguay
350 m
-  4. Gira a la izquierda con dirección a Calle Marco Avellaneda
56 m
-  5. Gira a la derecha con dirección a Uruguay
1,9 km
-  6. Continúa por Álvarez Condarco
450 m
-  7. Gira a la derecha con dirección a Luis F. Nogués
450 m
-  8. Gira a la izquierda con dirección a Av. Gdor. del Campo
1,2 km
-  9. Gira a la derecha con dirección a Av. Cnel. Suárez
1,4 km
-  10. Gira a la izquierda con dirección a Av. Benjamín Aráoz
500 m

Sigue por Av. San Martín/RN9 hacia Reconquista en Banda del Río Salí.

2 min (1,1 km)

-  11. Continúa por Av. San Martín/RN9
600 m
-  12. En la rotonda, toma la 2.ª salida y continúa por Av. San Martín/RN9
450 m

Sigue por RP303 y RP130 hacia RN34 en Jimenez.

1 h 13 min (87,6 km)

-  13. Gira a la izquierda con dirección a Reconquista

850 m
-  14. Gira a la izquierda con dirección a Av. Sto Cristo

140 m
-  15. Gira a la derecha con dirección a Av. Monseñor Jesús Díaz/RP302

3,3 km
-  16. Mantente a la izquierda.

800 m
-  17. Gira a la izquierda con dirección a RP303


11,8 km
-  18. En la rotonda, toma la 2.ª salida y continúa por RP303


28,5 km
-  19. Continúa por RP130



42,2 km

Sigue por RN34 hacia RP39 en San Cristobal.

5 h 14 min (454 km)

-  20. Gira a la derecha con dirección a RN34


76,2 km
-  21. Gira a la izquierda para continuar por RN34



333 km
-  22. En la rotonda, toma la 2.ª salida y continúa por RN34
 Carretera parcialmente con peajes

44,8 km

Toma RP4 hacia RN11 en Nelson.

2 h 2 min (180 km)

-  23. Gira a la izquierda con dirección a RP39



49,3 km
-  24. Gira a la derecha con dirección a RP13/RP2
 Continúa hacia RP2



6,3 km
-  25. Continúa por RP4



124 km


Continúa por RN11. Toma RN A007, RN168 y RN18 hacia RN130 en Villaguay.


2 h 35 min (225 km)



-  26. Gira a la derecha con dirección a RN11
 Carretera parcialmente con peajes


17,1 km
-  27. Gira a la derecha con dirección a Circunvalación Oeste/RN A007
 Continúa hacia RN A007



22,4 km
-  28. Usa cualquier carril para girar levemente a la derecha hacia Au Rosario/Av. de Circunvalación de Sta Fe/RN A007.
 Continúa hacia Av. de Circunvalación de Sta Fe/RN A007



6,6 km
-  29. Continúa recto por Av. de Circunvalación de Sta Fe/RN A007


4,5 km
-  30. Mantente a la izquierda para continuar por 27 de Febrero/Av. de Circunvalación de Sta Fe/RN A007.


290 m
-  31. Mantente a la izquierda para permanecer en 27 de Febrero/Av. de Circunvalación de Sta Fe/RN A007.
 Continúa hacia Av. de Circunvalación de Sta Fe/RN A007


2,3 km
-  32. Usa los 2 carriles izquierdos para girar levemente a la izquierda hacia Av. de Circunvalación de Sta Fe/Av. Leandro N. Alem/RN A007.


200 m
-  33. Continúa por Puente Gdor. Oroño/RN168
 Continúa hacia RN168


8,5 km
-  34. Mantente a la izquierda para permanecer en RN168.
 Carretera parcialmente con peajes


14,1 km
-  35. Usa cualquier carril para tomar la vía de acceso en dirección a Villaguay/Ruta Nacional 18.


650 m
-  36. Usa cualquier carril para girar a la derecha hacia Av. Circunvalación José Hernández.


1,5 km
-  37. Usa el carril derecho para tomar la vía de acceso en dirección a La Paz/Villaguay.


350 m
-  38. Continúa por RN168


-  38. Continúa por RN100 10,5 km

-  39. Usa el carril derecho para tomar la vía de acceso en dirección a Villaguay/Concordia/Federación. 350 m

-  40. Incorpórate a RN12 1,0 km

-  41. Gira levemente a la izquierda con dirección a RN18 120 m

-  42. Gira levemente a la izquierda con dirección a RN12/RN18 41 m

-  43. Mantente a la derecha para continuar por RN18. 135 km

Accede a RN14 en Colón.

-  44. En la rotonda, toma la 1.ª salida en dirección a RN130 1 h 16 min (94,3 km)

-  45. Gira a la izquierda. 3,6 km

-  46. Gira a la derecha con dirección a Bv Paysandú 850 m

-  47. Bv Paysandú gira a la derecha y se convierte en Bv. Saldaña Retamar 4,0 km

-  48. Gira a la izquierda con dirección a Vélez Sársfield/RN130 600 m
 [Continúa hacia RN130](#)

-  49. En la rotonda, toma la 2.ª salida y continúa por RN130 3,0 km

-  50. Gira a la izquierda con dirección a Bv. Schroeder 65,8 km

-  51. Gira a la derecha con dirección a Bv José Guex 500 m

-  52. Gira a la izquierda con dirección a RN130 500 m

-  53. Usa el carril derecho para tomar la vía de acceso Ruta Nacional 14 en dirección a C. del Uruguay/Concordia 14,8 km

 53. Usa el carril derecho para tomar la vía de acceso Ruta Nacional 14 en dirección a C. del Uruguay/Concordia.

550 m

Sigue por RN14 hacia RN135. Toma la salida en dirección a Colón/Ruta Nacional 135/Paysandú (R.O.U) de RN14.

7 min (11,7 km)

 54. Incorpórate a RN14

11,3 km

 55. Toma la salida hacia Colón/Ruta Nacional 135/Paysandú (R.O.U)

350 m

Sigue por RN135 y Av San Martín hacia Primera Junta en Colón.


13 min (10,6 km)

 56. En la rotonda, toma la 2.ª salida en dirección a RN135

600 m

 57. En la rotonda, toma la 2.ª salida y continúa por RN135

7,5 km

 58. Gira a la izquierda con dirección a Av San Martín

2,2 km

 59. Gira a la derecha con dirección a Alvear

100 m

 60. Gira a la derecha en la 1ª intersección hacia 12 de Abril.

110 m

 61. Gira a la derecha con dirección a Primera Junta

83 m

Colón

Entre Ríos

Estas indicaciones se ofrecen sólo a modo de planificación. Es posible que las obras, el tiempo, el tráfico u otros factores hagan variar el estado de las carreteras respecto a los resultados del mapa, por lo que deberías tener en cuenta estos aspectos al planificar la ruta. Debes respetar todas las señales y los avisos relacionados con la ruta.