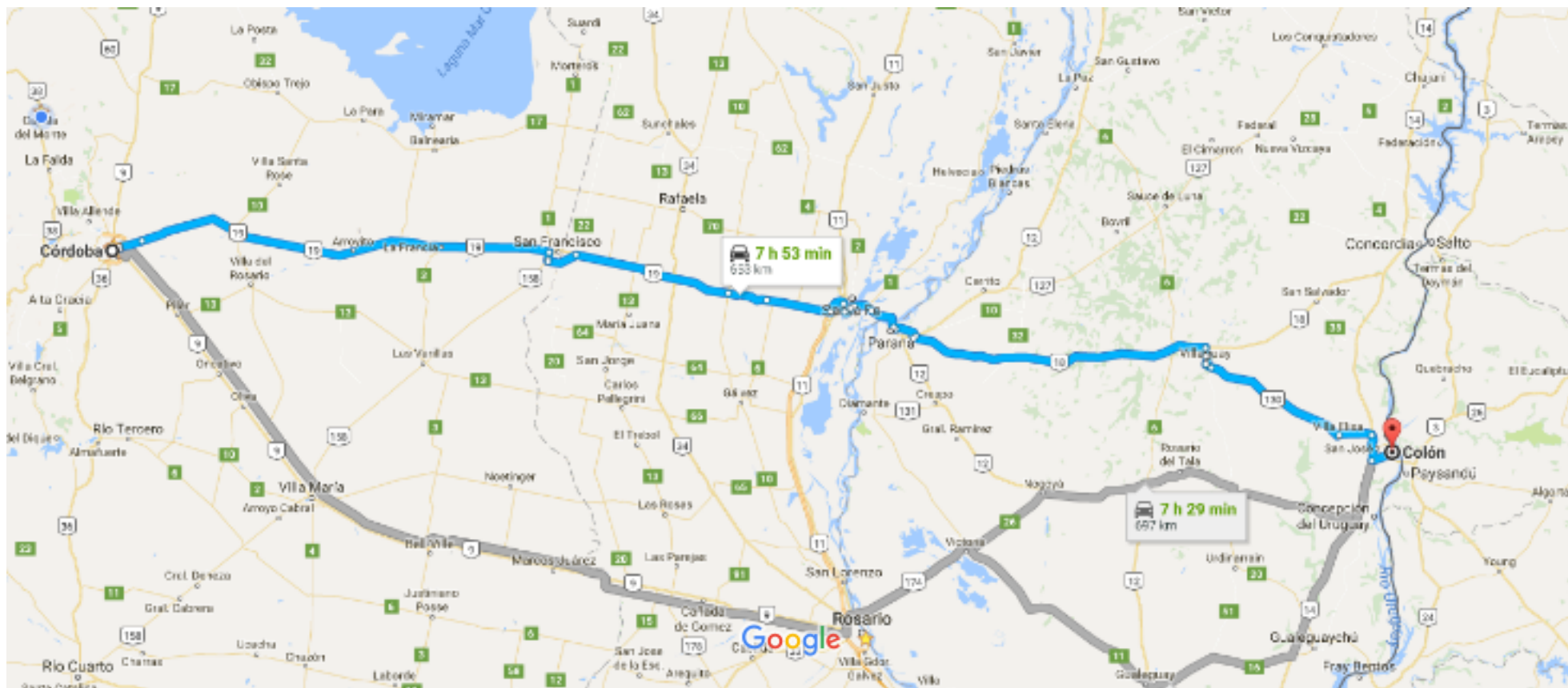











Córdoba a Colón por ruta 19 en azul, en gris autopista.Indicaciones para ruta 19



Córdoba






Toma Av. Hipólito Yrigoyen, Av. Poeta Lugones, Int. Ramon B. Mestre y Av. 24 de Septiembre hacia Dr. Ricardo Balbín.


15 min (6,6 km)

-  1. Dirígete al sur por Av. Hipólito Yrigoyen hacia Blvd. San Juan.
1,0 km
-  2. En la rotonda, sal por Av. Poeta Lugones
1,5 km
-  3. En la rotonda, toma la tercera salida en dirección a Int. Ramon B. Mestre
800 m
-  4. Usa el carril izquierdo para tomar la vía de acceso en dirección a Puente 24 de Septiembre.
110 m
-  5. Usa cualquier carril para girar a la derecha hacia Puente 24 de Septiembre.
140 m
-  6. Continúa por Av. 24 de Septiembre
1,6 km
-  7. Continúa recto por Av. 24 de Septiembre
270 m
-  8. Gira a la izquierda con dirección a José Garibaldi
750 m
-  9. Gira a la derecha con dirección a Rincón
500 m







Toma RN19 hacia Av. de Circunvalación de Sta Fe/RN A007 en Santa Fe.



4 h 5 min (350 km)

-  10. Continúa por Dr. Ricardo Balbín
10,2 km
-  11. Continúa por RN19
 Carretera parcialmente con peajes
190 km
-  12. Gira a la derecha con dirección a RN158
3,6 km
-  13. Gira a la izquierda para continuar por RN158
750 m

-
-  14. Usa el carril derecho para tomar la vía de acceso. 750 m
-
-  15. Continúa recto 400 m
-
-  16. Incorpórate a RN19 13,8 km
-
-  17. Continúa por RN19 71,1 km
-
-  18. En la rotonda, toma la 2.ª salida y continúa por RN19 17,9 km
 Carretera parcialmente con peajes
-
-  19. Dar vuelta en U 29,3 km
-
-  20. Gira a la derecha 97 m
 Carretera parcialmente con peajes
-
-  21. Mantente a la derecha en la bifurcación, sigue las señales de Sta Fe y pasa a Au Rosario - Sta Fe/AP01. 400 m
-
-  22. Toma la salida hacia Ruta Nacional 168/Paraná/Ruta Nacional 11/Resistencia 8,5 km
-
-  23. Incorpórate a Av. de Circunvalación de Sta Fe/RN A007 500 m
-
-  23. Incorpórate a Av. de Circunvalación de Sta Fe/RN A007 4,3 km

Accede a RN12 en Paraná desde Av. de Circunvalación de Sta Fe/RN A007 y RN168.

-
-  24. Continúa recto por Av. de Circunvalación de Sta Fe/RN A007 38 min (43,2 km)
-
-  25. Mantente a la izquierda para continuar por 27 de Febrero/Av. de Circunvalación de Sta Fe/RN A007. 4,5 km
-
-  26. Mantente a la izquierda para permanecer en 27 de Febrero/Av. de Circunvalación de Sta Fe/RN A007. 290 m
 Continúa hacia Av. de Circunvalación de Sta Fe/RN A007
-
-  27. Usa los 2 carriles izquierdos para girar levemente a la izquierda hacia Av. de Circunvalación de Sta Fe/Av. Leandro N. Alem/RN A007. 2,3 km
-
-  27. Usa los 2 carriles izquierdos para girar levemente a la izquierda hacia Av. de Circunvalación de Sta Fe/Av. Leandro N. Alem/RN A007. 200 m


-
- ↑ 28. Continúa por Puente Gdor. Oroño/RN168
 Continúa hacia RN168
-
- ↶ 29. Mantente a la izquierda para permanecer en RN168.
 Carretera parcialmente con peajes
-
- ⤴ 30. Usa cualquier carril para tomar la vía de acceso en dirección a Villaguay/Ruta Nacional 18.
-
- ➡ 31. Usa cualquier carril para girar a la derecha hacia Av. Circunvalación José Hernández.
-
- ⤴ 32. Usa el carril derecho para tomar la vía de acceso en dirección a La Paz/Villaguay.
-
- ↑ 33. Continúa por RN168
-
- ⤴ 34. Usa el carril derecho para tomar la vía de acceso en dirección a Villaguay/Concordia/Federación.
-


Sigue por RN18 hacia RN130 en Villaguay.


-
- ⤴ 35. Incorpórate a RN12
-
- ↶ 36. Gira levemente a la izquierda con dirección a RN18
-
- ↶ 37. Gira levemente a la izquierda con dirección a RN12/RN18
-
- ➡ 38. Mantente a la derecha para continuar por RN18.
-


Accede a RN14 en Colón.

-
- 🌀 39. En la rotonda, toma la 1.ª salida en dirección a RN130
-
- ↶ 40. Gira a la izquierda.
-


-  41. Gira a la derecha con dirección a Bv Paysandú


4,0 km
-  42. Bv Paysandú gira a la derecha y se convierte en Bv. Saldaña Retamar


600 m
-  43. Gira a la izquierda con dirección a Vélez Sársfield/RN130
 [Continúa hacia RN130](#)

3,0 km
-  44. En la rotonda, toma la 2.ª salida y continúa por RN130

65,8 km
-  45. Gira a la izquierda con dirección a Bv. Schroeder


500 m
-  46. Gira a la derecha con dirección a Bv José Guex


500 m
-  47. Gira a la izquierda con dirección a RN130


14,8 km
-  48. Usa el carril derecho para tomar la vía de acceso Ruta Nacional 14 en dirección a C. del Uruguay/Concordia.

550 m

Sigue por RN14 hacia RN135. Toma la salida en dirección a Colón/Ruta Nacional 135/Paysandú (R.O.U) de RN14.


-  49. Incorpórate a RN14


7 min (11,7 km)
-  50. Toma la salida hacia Colón/Ruta Nacional 135/Paysandú (R.O.U)


11,3 km
-  50. Toma la salida hacia Colón/Ruta Nacional 135/Paysandú (R.O.U)


350 m

Sigue por RN135 y Av San Martín hacia Primera Junta en Colón.

-  51. En la rotonda, toma la 2.ª salida en dirección a RN135

13 min (10,6 km)
-  52. En la rotonda, toma la 2.ª salida y continúa por RN135

600 m
-  53. Gira a la izquierda con dirección a Av San Martín

7,5 km
-  54. Gira a la derecha con dirección a Alvear

2,2 km

-
- 55. Gira a la derecha en la 1ª intersección hacia 12 de Abril. 100 m
-
- 56. Gira a la derecha con dirección a Primera Junta 110 m
-
- 83 m

Colón

Entre Ríos

Estas indicaciones se ofrecen sólo a modo de planificación. Es posible que las obras, el tiempo, el tráfico u otros factores hagan variar el estado de las carreteras respecto a los resultados del mapa, por lo que deberías tener en cuenta estos aspectos al planificar la ruta. Debes respetar todas las señales y los avisos relacionados con la ruta.